

#SelbstundSicher



**SCHUL
STRASSEN**

ABLAUF

Einführung

Definition: Schulstraße

Schulstraßen-Aktionen

Recht

Eure Fragen



„WENN MAN ETWAS ÄNDERN MÖCHTE, MUSS MAN MIT DEN KINDERN BEGINNEN...“

„...Deshalb muss die Infrastruktur vor allem rund um die Schulen verbessert werden. Sichere Schulwege, Radplätze (...) vor Ort führen zu mehr radelnden Kindern.“*

Das Kopenhagener Geheimrezept:

„Als erstes haben wir die Schulen mit kindgerechten Radwegen verbunden.“*



Foto: Jennifer Fey

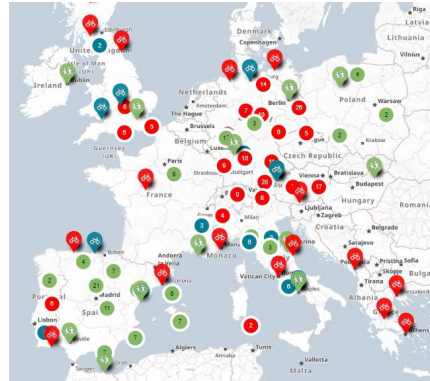
*Klaus Bondam, ehemaliger Bürgermeister Technik und Umwelt von Kopenhagen, Hamburger Morgenpost, 12.09.2014

SCHULSTRASSEN AKTIONSTAGE HERBST 16.-27.09.2024

Kleine Transformationen überzeugen dadurch, dass wir sie anschauen, ausprobieren und ERLEBEN können



Rückblick Aktionswochen 2023:
900 Aktionen, 230.000 Menschen
WWW.KINDERAUFSRAD.ORG



Selbst & sicher zur Schule!





Ein kindgerechtes Schulumfeld: Schulstraßen – erprobt und bewährt

WAS IST EINE SCHULSTRASSE?

Ein autofreier Bereich vor einer Bildungseinrichtung, mindestens zu Bring- und Abholzeiten

Ein Stück des städtischen Raums, den wir den Kindern zurückgeben

Eine konkrete Maßnahme zur Erhöhung der Schulweg-sicherheit und der Verkehrsberuhigung im Schulumfeld

Ein unmittelbares Infrastrukturelement eines kindgerechten Verkehrssystems, das einfach und schnell von den Kommunen umgesetzt werden kann

Ein Leuchtturm der Mobilitätswende



VERSCHIEDENE TYPEN DER SCHULSTRASSE



Wien (Schulstraße)



Antwerpen (Schoolstraat)



Hackney (school street)



Niederlande (Schoolzone)



Paris (Rue aux écoles)



Barcelona



Bologna (Piazza Scolastica)



Gent (Schoolstraat)



London (school street)



Amsterdam (Schoolstraat)

PERMANENTE SCHULSTRASSE

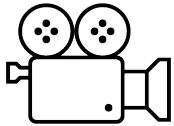
RUES AUX ÉCOLES, PARIS



PERMANENTE SCHULSTRASSE

RUES AUX ÉCOLES, PARIS

Vorher/Nachher



Streetfilms
Paris School Streets

PERMANENTE SCHULSTRASSE KOPENHAGEN



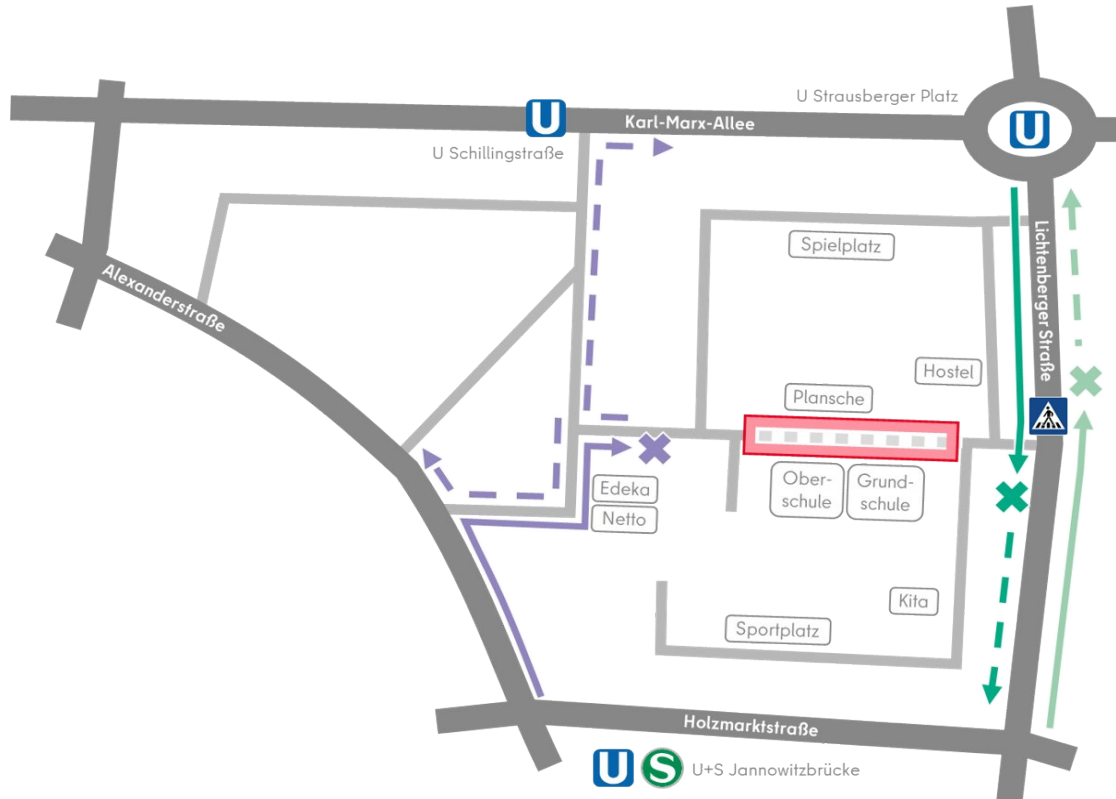
PERMANENTE SCHULSTRASSE IN BUNT: MAILAND



PERMANENTE SCHULSTRASSE BERLIN-MITTE, SINGERSTRASSE (SEIT OKTOBER 2023)



PERMANENTE SCHULSTRASSE BERLIN-MITTE, SINGERSTRASSE (SCHEMA)



KINDGERECHTE LÖSUNGEN FÜR HAUPTSTRASSEN BARCELONA



TEMPORÄRE SCHULSTRASSE WIEN



Foto: Kidical Mass Köln



TEMPORÄRE SCHULSTRASSE WIEN

Öffnung der Straße für die Kinder zur Steigerung der **Verkehrssicherheit** und gleichzeitig als Anreiz für selbstständige und aktive Mobilität auf dem Schulweg

Temporäres Kfz-Durchfahrtsverbot in einer oder mehreren Straßen im Umfeld einer Schule (Kita/Bildungseinrichtung) zu Beginn und am Ende des Schultages =

Schaffung eines Schutzraums für die Schulkinder

Regelung durch **Fahrverbotschilder** und **physische Sperrung** des Straßenabschnitts



TEMPORÄRE SCHULSTRASSE WIEN

Wiener Schulstraßen: an 11 Schulen umgesetzt, 1 davon permanent autofrei als Schulvorplatz

Wesentlich weniger Kinder werden mit dem Auto zur Schule gebracht und kommen stattdessen mit Roller, Fahrrad oder zu Fuß

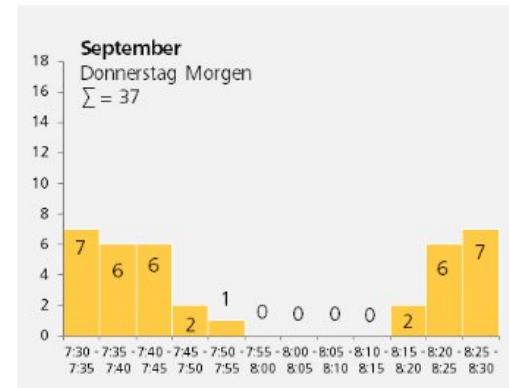
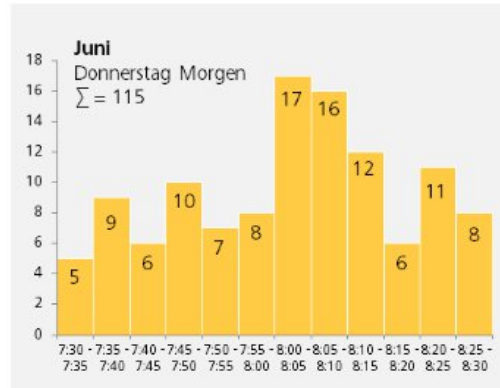


Mobilitätsagentur Wien/
Christian Fürthner @fahrradwien

Keine Verlagerungseffekte



@wienzufuss



Verkehrsaufkommen vor und während des Pilotversuchs "Schulstraßen" in der Vereinsgasse

SCHULSTRASSEN

KRITERIEN FÜR EINE NIEDRIGSCHWELLE UMSETZUNG

Fahrverbot gilt für alle Kfz, auch für Anwohner*innen
(Ausnahmeregelungen sind möglich)

Keine Schienen, Buslinien (Hauptstraßen)

Keine zusätzlichen Kiss & Go Zonen einrichten

Tägliche Aufstellung der Absperrungen durch Schule/
Eltern (gilt für Aktionen/Pilotprojekte nach „Wiener
Modell“)





**WIR
WOLLEN
SCHUL STRASSEN**

**STREETS
FOR KIDS**

SCHULSTRASSEN AKTIONEN

**STREETS
FOR KIDS**

SCHULSTRASSEN AKTIONEN & PILOTPROJEKTE IN KÖLN

Mehrere Aktionen (als Demo) in Köln seit Sommer 2021,
die erste davon in [Weiden](#),
Begleitend Projekttag/-Woche zur Mobilitätsbildung

Zahlreiche [Beschlüsse](#) in 7 von 9 Bezirksvertretungen seit Herbst
2021, drei neue nach Aktionstagen von 05 & 09/2023

Die Stadt Köln hat das Konzept aufgegriffen und Ende 02/2023
[zwei Pilotprojekte](#) umgesetzt: Vincenz-Statz (Ehrenfeld) & Maria-
Montessori (Ossendorf)

2 weitere rechtsrheinische sind nach den SoFe 2023 gestartet:
Rosenmaarschule, Höhenhaus & Diesterwegstraße, Brück

[WDR Maus – Schulstraße: Straßensperre für die Schule](#)



Foto: Stefan Flach



SCHULSTRASSEN

SO LIEF ES AN DER MARIA-MONTESSORI GS IN KÖLN-OSENDORF



Aktionswoche
28.3.-1.4.2022



Einladung
lokal Politik
und Presse

Abprache
mit OGS
(Nachmittags
betreuung)

März 2024??

Teilnahme an
Infoabend von
Kidical Mass
März 2021

Gründung
AG Verkehr
September
2021

Beschluss BV
Mai 2022

Start
Schulstraße
Pilot März
2023



SCHULSTRASSEN PILOTPROJEKTE IN GANZ DEUTSCHLAND

Köln

Bonn, Essen

Berlin-
Lichtenrade

Dresden

Hennef

Leipzig

Ulm

Unterhaching



A group of children are participating in a school street action. They are holding up signs that say "WIR WOLLEN SCHUL STRASSEN" and "STREETS FOR KIDS". The signs feature a logo with a rainbow and a building. The children are standing on a street with orange traffic cones in the background. A woman in a green shirt is also visible in the background.

**WIR
WOLLEN
SCHUL STRASSEN**

**STREETS
FOR KIDS**



**EINE SCHULSTRASSEN-AKTION
—
AUCH AN DEINER SCHULE?**

SCHULSTRASSEN-AKTION

BEISPIEL FÜR ABLAUF

Kfz-Durchfahrtsverbot

- Mo-Do: 7:45 bis 8:15 Uhr & 15:00 – 16:00 Uhr
- Fr: 7:45 bis 15:00 Uhr

Abschlussstag (Fr):

- Parkverbot
- Bespielen der Straße
- Große Aktion auf der Straße mit Ausstellung der Wünsche der Kinder

Umsetzung als Versammlung (Eltern)

Begleitende Projektwoche (Kollegium/Eltern)



SCHULSTRASSENAKTIONSWOCHE - BEISPIEL ABLAUF FÜR FREITAG

14:00 Formale Eröffnung Demo

14:00-14:30 Ankommen der Eltern, Abholen der Kinder,
erste OGS Aktionen Kinder

14:30-ca 15:05 Ansprachen /Kundgebung

- Begrüßung durch Schulleitung (max 5 min)
- Reden der Schülervertreter / Schülerrat (max 10 Min)
- Ansprache Bezirksbürgermeister (max. 5 Min)
- Erklärung zum Konzept Schulstraße (5 min)
- Demo-Forderungen (5 Min)
 - * Schulstraße (nur Bezug auf Vorredner)
 - * Umgestaltung Straße Richtung Park
 - * Verbot Gehwegparken (mit Lob des Verkehrsdienstes)
 - * Hotspots Schulweg (gefährliche Kreuzungen, fehlende Zebrastreifen etc.) Hinweis auf OGS-Aktionen, Rollerparcours, Fahrrad TÜV, Fahrradwaschstraße

15:05-16:00 Aktionen

- Diskussion der Kinder und Eltern mit Politik und Medien
- Markierung Wohnort / Gefahrenstellen auf Riesen-Luftbild
- Aktionen der OGS

16:00 offizielles Ende Demo mit Verabschiedung



Schulstraßen Aktion: Check-Liste

In diesem Dokument findet ihr die wichtigsten Schritte für die Organisation eurer Schulstraßen Aktion:

- 1. TEAM BILDEN:** zur Organisation und Durchführung der Aktion mit Mitgliedern aus Schulleitung, OGS, Kollegium, Eltern, Veedels-Polizist. Vielleicht gibt es sogar schon eine Verkehrs-AG? Ggf. Zustimmung in Gremien der Schule einholen (ab sofort)
- 2. ZU SPERRENDEN STRASSENABSCHNITT & DAUER DER SPERRUNG FESTLEGEN:** Gegebenheiten vor Ort berücksichtigen, gibt es z.B. größere private Parkplätze oder Tiefgaragen in der Straße. Sind benachbarte Schulen, Kitas einzubinden? Dauer: Zu Schulbeginn, zusätzlich zu Schulende, den ganzen Schultag über (ab sofort)
- 3. WORKSHOP-PROGRAMM UND AKTIONEN PLANEN** (ab sofort):
 - a. Workshops: Fahrrad-/Verkehrsparcours, Fußgängerführerschein, Bewegungsspiele, Banner gestalten, kreative Klingeln, Verkehrsquiz (z.B. mit App Kahoot), Nachhaltigkeit im Straßenverkehr, Mein Schulweg und ich, ...
 - b. Aktionen, die auf der gesperrten Straße stattfinden können: Straßenmalkreide, Pop-up Radweg, Kundgebung, ...
- 4. INFORMATIONSSCHREIBEN VERFASSEN:**
 - a. Eltern (ggf. erste kurze Vorankündigung 2-3 Wochen vorher, detaillierte Info 1 Woche vorher)
 - b. Anwohner:innen (1 Woche vorher)
 - c. Autos (bei Einrichtung von Parkverboten am Abschlussstag) (1 Woche vorher, nochmal kurz vor der Aktion)
- 5. DEMO ANMELDEN:** Die Aktion wird als Versammlung bei der Polizei Köln angemeldet. 2 Personen aus der Elternschaft werden als Versammlungsleitung benötigt. Je eine Person davon muss i.d.R. während der Sperrung vor Ort sein, Vorlage für die Anmeldung erhalten die Eltern von Kidical Mass (2 Wochen vorher)
- 6. ORDNER:INNEN ORGANISIEREN** aus der Elternschaft für die Sicherung der Straßensperrungen, 2 pro Absperrung, Schichten bei ganztägiger Sperrung (1-2 Wochen vorher)
- 7. PRESSE, POLITIK & VERWALTUNG EINLADUNG (KIDICAL MASS):** Pressemitteilung schreiben und versenden zusammen mit Kidical Mass, Oberbürgermeisterin, Politiker:innen aus Bezirksvertretung und Rat, wichtige Personen aus der Verwaltung per Mail einladen
- 8. VERKEHRSZÄHUNG VORBEREITEN** (optional): Vorher-Nachher-Vergleich. Wie ändert sich das Mobilitätsaufkommen/-verhalten?
- 9. POSTER & SCHILDER:** Druckt zum Werben für die Aktion das Poster aus und für die Aktion die Schilder, am besten in A3 und dann auf Kartons kleben
- 10. FOTOS & FILME:** Organisiert eine Person, die Fotos und kurze Filme von der Aktion macht

SCHULSTRASSEN: AKTIONSFORMATE UND ZIELSETZUNGEN

Verschiedene Formate

- Projekttag
- Eintägige Aktion, inkl. nur morgens

Verschiedene Schwerpunkte in der Zielsetzung

- Permanent autofreie Schulstraße
- temporäres Durchfahrtsverbot
- andere Thematiken der Schulwegsicherheit: Zebrastreifen, Tempo-Limit, Ampelschaltung, etc.

SCHULSTRASSEN-AKTION

MOBILITÄTSBILDUNG

Begleitend Projekttag/-e/-woche
zur Mobilitätsbildung



Mobile Kids 	1a					27. September - 1. Oktober 2021				
	Montag	Dienstag	Mittwoch	Donnerstag	Freitag					
1. Stunde	1 Banner gestalten	3 Verkehrsparcours Schulhof	5 Fußgängerführerschein	7 Verkehrsquiz						
2. Stunde										
Frühstück										
Pause										
3. Stunde	2 Nachhaltigkeit im Straßenverkehr	4 Kreative Klingeln	6 Bewegung tut gut Schulhof	8 Fahrradwerkstatt						
4. Stunde										




SCHULSTRASSEN-AKTION

SCHULWEGANALYSE & VERKEHRSZÄHLUNGEN

Umfragen Modal Split (Schulweganalyse)

Verkehrszählungen (Kinder einbinden)

Beides jeweils im Vorfeld,
während der Projekttag und danach







Hier wohne ich: -----

Hier gehe ich zur Schule: -----

Ich gehe in die ----- Klasse.

So heißt mein/e Klassenlehrer:in: -----




So komme ich meistens zur Schule:

    -----
(Oder wie kommst du?)



Ich komme allein zur Schule: Ja Nein



Zur Schule begleitet mich: -----

Auf meinem Schulweg...

 singe ich  schlafe ich  scheuche ich Tauben auf

 laufe ich durch den Park  nasche ich  spiele ich Ball

 schneide ich Grimassen  sehe ich viele Hunde

 mache ich eine Schneeballschlacht  fange ich Fische

[Mein Schulweg und ich \(Mobilitätsagentur Wien\)](#)

SCHULSTRASSEN-AKTIONEN

BEISPIELE

Schulstraßen-Aktion: Mai 2023
Lochnerschule, Köln-Innenstadt



Foto: Kidical Mass Köln/Jennifer Fey

Schulstraßen-Aktion: Mai 2022
Vincenz-Statz GS, Köln-Ehrenfeld



Foto: Kidical Mass Köln/Stefan Flach

SCHULSTRASSEN-AKTIONEN

BEISPIELE

Schulstraßen-Aktion: Herbst 2023 Dunant GS, Berlin



Foto: Changing Cities e.V.

SCHULSTRASSEN-AKTIONEN - BEISPIELE



Schulstrassen-Aktion
Hamburg, Frühling 2024
Grundschule Wesperloh

SCHULSTRASSEN-AKTIONEN BEISPIELE



Schulstraßen-Aktion:
Frühling 2024 Nürnberg



SCHULSTRASSEN-AKTION: ÜBERSICHT HOW-TO

Wir unterstützen mit:

- **Personal:** Koordination & ÖA
- **Wissen**
 - Checkliste: Step-by-step Anleitung
 - Toolkit mit Vorlagen
 - Sprechstunde für Fragen
- **Material**
 - Vorlagen für Banner und Poster
 - Flyer
- **Öffentlichkeit**
 - Website
 - Pressearbeit

Ihr organisiert:

- **Mobilisieren**
 - Mitstreiter*innen
finden: andere Eltern,
Lehrer*innen, Nachbar*innen
- **Informieren**
 - Schulleitung, Eltern, Presse, lokale
Politiker*innen
- **Organisieren**
 - Demo anmelden
 - Programm für die Straße (Spiele,
Kreide etc.)

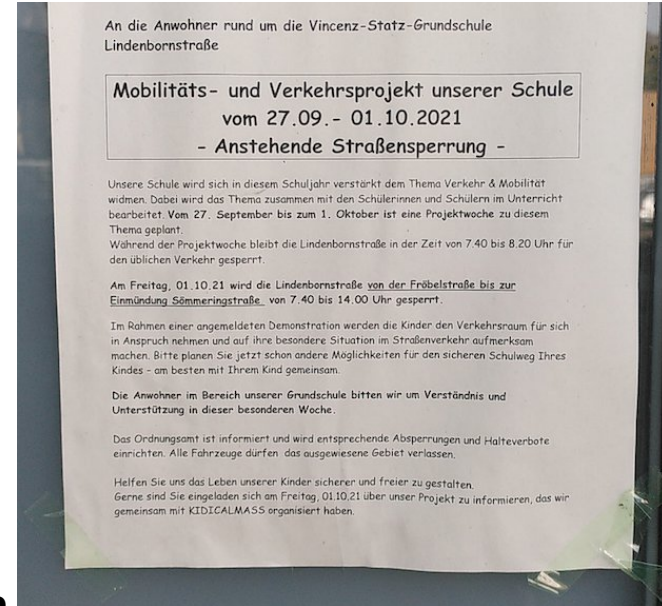
SCHULSTRASSEN-AKTION HOW-TO (CHECKLISTE)

Team bilden (weitere Eltern & Kollegium ins Boot holen),
das die Aktion organisiert und durchführt (Schule & Eltern)

Den **Straßenabschnitt** festlegen, der für Autos gesperrt
werden soll sowie die **Dauer** der Sperrung
(Schule & Eltern)

Das **Workshop-Programm** und die **Aktivitäten** planen
(Schule & Eltern) (optional)

Informationsschreiben erstellen an **Eltern, Anwohner:innen**
und **Autonutzer:innen** (Vorlagen) (Schule & Eltern)



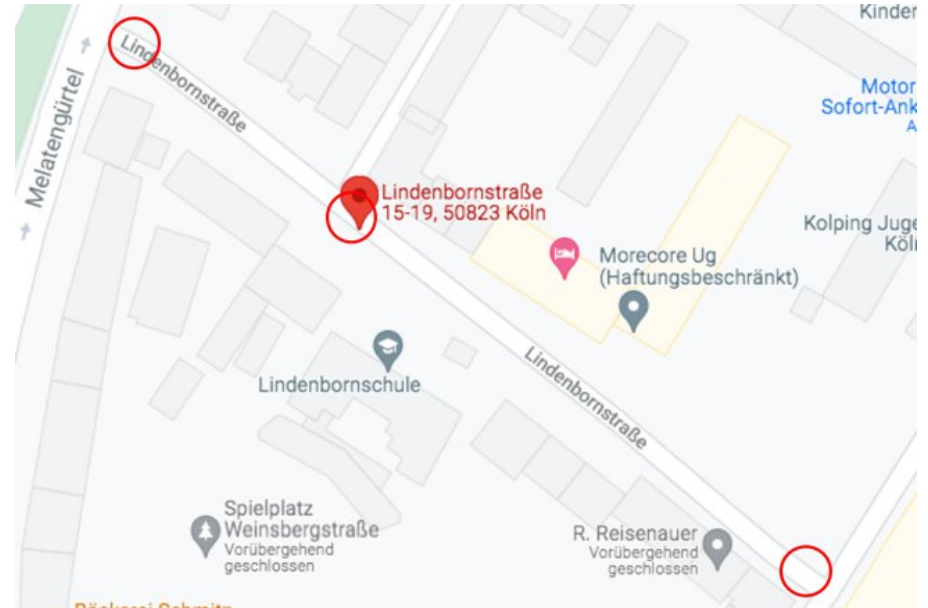
SCHULSTRASSEN-AKTION HOW-TO (CHECKLISTE)

Die **Aktion** als **Versammlung** anmelden (48 h Frist, bei Parkverbot 96 h) (Vorlage „Anmeldung“) (Eltern)

Ordner:innen organisieren
(Vorlagen „Schichtplan“ & „Einweisung“)
(Schule & Eltern)

Medien, Politik & Verwaltung einladen
(Nutzt Eure Kontakte)

Parallel/im Anschluss an die Aktion:
Unterstützer:innen aus Politik & Verwaltung suchen, ggf. Antrag vorbereiten



SCHULSTRASSEN-AKTION ANREGUNGEN ZUR GESTALTUNG



Große Bäume, Blumen &
Kinder aus Pappe bunt bemalt
Schulstraßen Banner



WEITERE AKTIONEN



Foto: Changing Cities e.V.

Tempo 30!



Foto: Kidical Mass Köln/Susanne Balzer

(Pop-Up) Zebrastreifen



Foto: Changing Cities e.V.

Längere Ampelschaltung

Nikolaus bringt sichere Schulwege



Foto: Changing Cities e.V.

Fahrradbus - Kidical Mass to School



Foto: Kidical Mass Köln/Anrei Kemming

Demonstration für Poller



Foto: Changing Cities e.V.

A group of children are participating in an outdoor event, holding up signs. The signs feature the 'Streets for Kids' logo, which includes a stylized rainbow bridge and icons of a child on a scooter and a child on a skateboard. The text on the signs is in German and English. The background shows other children and adults, suggesting a community gathering or protest.

**WIR
WOLLEN
SCHUL STRASSEN**

**STREETS
FOR KIDS**

RECHTSGUTACHTEN UND ERLASSE

**STREETS
FOR KIDS**

SCHULSTRASSE - RECHT RECHTSGUTACHTEN

Straßenverkehrsrecht (a) und **Straßenrecht (b)** bieten zahlreiche Möglichkeiten, Schulstraßen durch verkehrsrechtliche Anordnungen für den nicht-motorisierten Verkehr freizugeben bzw. für Kfz zu sperren.

- a) **Nachweis einer qualifizierten Gefahrenlage**
oder ohne eine erheblich überdurchschnittliche Gefahr:
Verkehrsversuch, Errichtung einer **Fahrradstraße/-zone** oder Schulstraße zur Unterstützung einer geordneten **städtebaulichen Entwicklung**
- b) **Teileinziehung** z.B. zur Einrichtung einer Fußgängerzone, die grundsätzlich auch temporär, also beschränkt auf den Schulbeginn und das Schullende möglich ist.

Link zum von Kidical Mass Aktionsbündnis, Deutsches Kinderhilfswerk und VCD beauftragten Gutachten [hier](#)



Foto: Kidical Mass Köln/Amrei Kemming

SCHULSTRASSE - RECHT NRW-ERLASS (MUNV)

„Schulstraßen“ - Temporäre Sperrungen von Straßen für den Kfz-Verkehr im Nahbereich von Schulen

Vorab-Auszug aus der Niederschrift zu Top 6 / Verkehrsingenieur-Besprechung am 07.12.2023 in Düsseldorf - VIB II/2023 (Az.: 58.91.17)

- **Straßenrechtliche Teileinziehung**
- Sperrung durch **Verkehrszeichen** nach Widmungsbeschränkung (Teileinziehung)
- Sperrung durch **fest eingebaute Sperrelemente** nach Widmungsbeschränkung (Teileinziehung): Schranken, versenkbare Poller etc.
- Sperrung im Rahmen eines **Verkehrsversuches**
- Vorzugsweise das **Verkehrszeichen 260** (Verbot für Kraftfahrzeuge) durch amtliche Zusatzzeichen zeitlich beschränkt (VzKat)
- Einzel-Ausnahmegenehmigungen für Anwohnerschaft (§ 46 Absatz 1 StVO)

Link zum NRW-Erlass (VIB Niederschrift II/2023) [hier](#)

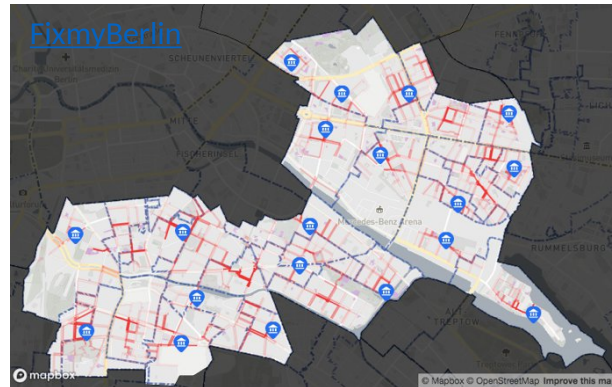


SCHULSTRASSEN AUSBLICK / FORDERUNGEN

Etablierung von Schulstraßen
(vor „Bildungseinrichtungen“)
in ganz Deutschland

Integration von Schulen & Kitas in die
Radverkehrsnetze (vgl. NRVP 3.0)

Verankerung von Schulstraßen im
Straßenverkehrsrecht (vgl. Österreich)



WEITERFÜHRENDE INFOS

VCD Mobifibel

Für Lehrer*innen, Erzieher*innen und Elterninitiativen
im Klassensatz bestellbar

<https://www.vcd.org/artikel/vcd-mobifibel/>

Praxisbuch Mobilitätsbildung, Philipp Spitta:

Unterrichtsideen zu Mobilität, Verkehr und Bildung für nachhaltige
Entwicklung für die Klassen 1-6

Greenpeace Bildungsmaterial „Verkehr(t)“ ab Klasse 5

<https://www.greenpeace.de/ueber-uns/umweltbildung/mobilitaet-verkehrt>

VCD-Kurzanleitung „Fahrradbus“

<https://www.strasse-zurueckerobern.de/anleitungen/bicibus-der-fahrradschulbus/>



FOLGETERMINE & INFOS

Online-Workshops „How To Schulstraßen“

12.06. // 26.06., 20:30 Uhr

Anmeldung [hier](#)

Online-Sprechstunden „Schulstraßen“

Für Fragen, Hilfestellung und Austausch

28.08. // 04.09., 20:30 Uhr

Anmeldung folgt

Vorbereitungstreffen Berlin & Köln

Noch offen, Termine folgen

Cloud mit FAQs, Toolkit

[Hier ist der Link](#)



SCHULSTRASSEN AKTIONSTAGE IM HERBST 16.09. - 27.09.2024

Straßen sind für alle da!

Aktionswochen: 20.4. - 5.5.2024 & 16.9. - 27.10.2024

#KidicalMass #Schulstraßen #Fahrradbus #Spielstraßen #StreetsforKids



© Pro Velo

Rückblick Aktionswochen 2023: 900 Aktionen, 230.000 Menschen

WWW.KINDERAUFSTRAD.ORG



KONTAKT

Changing Cities

schulstrassen@changing-cities.org

changing-cities.org

twitter.com/CCitiesOrg

facebook.com/changingcities

instagram.com/ccitiesorg/

Kidical Mass Köln / Kidical Mass Aktionsbündnis

kontakt@kidicalmasskoeln.org

www.kidicalmasskoeln.org

www.kinderaufsrad.org



#KidicalMass #StreetsForKids #StrassenFürAlle

#SelbstundSicher